



MOREINFO.UA



РОЗРОБКА ІНДИВІДУАЛЬНОЇ НАВІГАЦІЇ ВІННИЦІ



ДАВАЙТЕ ПРИГАДАЄМО НАШУ ДОРОЖНЮ КАРТУ

MOREINFO.UA

Підготовка

- Референси дизайну
- Референси конструкцій
- Визначні місця (сортування та підготовка до візиту)
- Місцеві виробники
- Вивчення брендбука
- Пошук та підготовка кандидатів для робочої групи експертів
- Підготовка питань для обговорення з командою міста
- Підготовка опитувальників для обговорення з експертами

Полеві роботи

- Обговорення референсів з командою міста
- Кристалізація ТЗ на підставі підготовлених питань
- Розподіл завдання з командою міста
- Проведення інтерв'ювання з експертами
- Заміри, фотографування
- Підготовка 3-х варіантів розташування

Створення концепції

- Створення дизайну елементів (верстки)
- Опрацювання конструкцій
- Опрацювання матеріалів
- Візуалізації
- Креслення
- Друк макетів
- Прорахунок вартості реалізації концепцій
- Створення презентації для експертів
- Створення презентації для команди міста
- Фінальна зустріч презентації концепції для експертів
- Фінальна зустріч з презентації концепції для команди міста

МИ ТУТ

Доопрацювання та презентація

- Використання правок
- Верстка фінального концепту всіх елементів
- Фіналізація карти розміщення елементів навігації
- Тест прототипів на місцевості

Створення та встановлення

- Підготовка всіх макетів
- Підготовка всієї інформації
- Верстка та затвердження всіх макетів
- печатка
- Встановлення



ВІННИЦЯ - ТО ЛЮБОВ


Вінниця — комфортне європейське місто в самому серці України! Столиця Поділля поєднала в собі вікову історію, неймовірну красу природи та сучасний рівень життя.





З БЕРЕГІВ ПІВДЕННОГО БУГУ

Місто щедre на історичні пам'ятки й архітектурні шедеври, розкішні садиби й унікальні споруди, зелені парки та прогулянкові алеї. Мальовнича ріка Південний Буг запрошує відпочити від несамовитого темпу життя. Старовинна вежа, готель Савой і вікові Мури розкажуть про захопливі події, свідками яких вони були.





MOREINFO.UA

МІСЬКА НАВІГАЦІЯ



НЕРЖАВІЮЧА СТАЛЬ + ГРАВІЮВАННЯ

При прогулянці містом ми виявили багато елементів із нержавіючої сталі. Це виглядає симпатично, привертає увагу, але не перетягує його біля визначних пам'яток. Ми вибрали цей матеріал для робочої концепції

Каркас із нержавіючої сталі з фірмовим декоративним елементом у вигляді гравійованої харчової нержавіючої сталі з мапою міста. Це довговічно та красиво. Друкарські елементи з композиту

MOREINFO.UA





MOREINFO.UA

ФОНТАН «СОЛНЦНА СИСТЕМА»
Solar System Fountain

Встановлений у 2017 році, це найбільший сонячний фонтан у Європі. Він складається з 100 сонячних панелей, які живлять 100 насосів, що створюють 100 струмків води. Фонтан працює за допомогою сонячної енергії, що робить його екологічно чистим та енергозберігаючим.



Серпелійська площа
Byrorean square

Фонтан Рошен
Середня В. Лавренюк
Площа Т. Шевченка
Центральний міський парк ім. Леонтовича
Високий берег



← 7 м 422 м Фонтан Рошен
Центральний міський парк ім. Леонтовича
← 7 м 422 м Фонтан Рошен



Набережна Рошен
Rozen Embankment

Фонтан Рошен
Високий берег
Площа Т. Шевченка
Площа В. Лавренюк



МОНІТОР у Вінниці

1. Набережна Рошен
2. Площа Т. Шевченка
3. Площа В. Лавренюк
4. Площа Т. Шевченка
5. Площа В. Лавренюк
6. Площа Т. Шевченка
7. Площа В. Лавренюк
8. Площа Т. Шевченка
9. Площа В. Лавренюк
10. Площа Т. Шевченка



ФОНТАН «СОЛНЦНА СИСТЕМА»
Solar System Fountain

Встановлений у 2017 році, це найбільший сонячний фонтан у Європі. Він складається з 100 сонячних панелей, які живлять 100 насосів, що створюють 100 струмків води. Фонтан працює за допомогою сонячної енергії, що робить його екологічно чистим та енергозберігаючим.





ПОМАРАНЧЕВИЙ ТА СИНИЙ

За основу кольорів для цієї концепції ми взяли поєднання з брендбука, яке поширене у місті. Більшість табличок і станцій велопрокату вже виконані у цій гамі.







MOREINFO.UA

Європейська площа
European square

	Фонтан Яворен Fountain Yavorien	1 min 50 m	↑
	Судити Є. Погожця (Музей Візньова) Suditi Y. Pohozhca (Museum of Viznytsia)	20 min 1000 m	→
	Площа Т. Шевченка (Музейний квартал) Plotsia T. Shevchenka (Museum quarter)	10 min 500 m	↘
	Центральний міський парк ім.Левитовича Lentovych Central City Park	10 min 1000 m	↙
	Замок герц Castle Hill	7 min 400 m	←

Підскажіть маршрут до місця, яке ви шукаєте. Для цього введіть назву місця в пошуковий рядок. Якщо ви не знаєте назви місця, ви можете ввести його координати. Також ви можете ввести назву вулиці, номер будинку або номер будинку. Якщо ви не знаєте назви вулиці, ви можете ввести її номер. Якщо ви не знаєте номер будинку, ви можете ввести його назву. Якщо ви не знаєте назву будинку, ви можете ввести його номер. Якщо ви не знаєте номер будинку, ви можете ввести його назву. Якщо ви не знаєте назву будинку, ви можете ввести його номер. Якщо ви не знаєте номер будинку, ви можете ввести його назву.

Легенда

	Парк
	Музей
	Фонтан
	Площа
	Вулиця
	Залізниця
	Метро

Додаткова інформація

029 639 0000

www.kyiv.ua

Європейська площа
European square

	Фонтан Яворен Fountain Yavorien	1 min 50 m	↑
	Судити Є. Погожця (Музей Візньова) Suditi Y. Pohozhca (Museum of Viznytsia)	20 min 1000 m	→
	Площа Т. Шевченка (Музейний квартал) Plotsia T. Shevchenka (Museum quarter)	10 min 500 m	↘
	Центральний міський парк ім.Левитовича Lentovych Central City Park	10 min 1000 m	↙
	Замок герц Castle Hill	7 min 400 m	←

Підскажіть маршрут до місця, яке ви шукаєте. Для цього введіть назву місця в пошуковий рядок. Якщо ви не знаєте назви місця, ви можете ввести його координати. Також ви можете ввести назву вулиці, номер будинку або номер будинку. Якщо ви не знаєте назви вулиці, ви можете ввести її номер. Якщо ви не знаєте номер будинку, ви можете ввести його назву. Якщо ви не знаєте назву будинку, ви можете ввести його номер. Якщо ви не знаєте номер будинку, ви можете ввести його назву. Якщо ви не знаєте назву будинку, ви можете ввести його номер. Якщо ви не знаєте номер будинку, ви можете ввести його назву.

Легенда

	Парк
	Музей
	Фонтан
	Площа
	Вулиця
	Залізниця
	Метро

Додаткова інформація

029 639 0000

www.kyiv.ua





MOREINFO.UA



Європейська площа
European square

Хотинський замок	1,2 км	↑
Сирська вулиця (Музей Шопена)	1,5 км	→
Площа Т. Шевченка (Музей Шевченка)	1,8 км	↓
Центральний міський парк ім. Леопольда	2,0 км	←
Львівський університет	2,5 км	←

Map





Набережна Рошен
Roshen Embankment

Вінниця

Фонтан Рошен
Roshen Fountain 1 min 10 m

Замкова гора
Castle Hill 7 min 400 m

Вікна Артюхова
Artyukh Tower 7 min 400 m

Садиба Е. Лявочки
(Музей Вінниця)
Livyukha Manor (Museum of Vinnytsia) 20 min 1000 m

Площа Т. Шевченка
(Музейний квартал)
T. Shevchenko Square (Museum quarter) 10 min 600 m

Площа Леніна
Lenin Square 1 min 100 m

МОІ-ІО у Вінниці

- Набережна набережна європейського характеру з 30-ма скульптурами у барельєфному стилі.
- Прийди спробувати українську кухню і поспіши на концерт.
- Познайомся з історичними фотографіями району на картині на будівництві пам'ятника.
- Відвідай культурні об'єкти - Національний музей-садибу М. Тараса в урочищі.
- Поблизу на вершці вікна Вікна - вежа Артюхова.
- Спеціально організовані інтерактивні виставки та виступи фестивалю.
- Поблизу тебе урочище мистецтв у Музеї Української кухні та пограєти мистецтв у сучасній кухні.
- Сфотографуйся на фоні картин, українських скульптур - фестивалю.
- Відшукати пам'ятки: Палади Тараса, Палади Калішова, Варшавський палади.
- Познайомся з історією будівництва пам'ятника, скульптур, картин, будівельних об'єктів.

НІАІS::P e:

Набережна Рошен
Roshen Embankment

Вінниця

Фонтан Рошен
Roshen Fountain 1 min 10 m

Замкова гора
Castle Hill 7 min 400 m

Вікна Артюхова
Artyukh Tower 7 min 400 m

Садиба Е. Лявочки
(Музей Вінниця)
Livyukha Manor (Museum of Vinnytsia) 20 min 1000 m

Площа Т. Шевченка
(Музейний квартал)
T. Shevchenko Square (Museum quarter) 10 min 600 m

Площа Леніна
Lenin Square 1 min 100 m

МОІ-ІО у Вінниці

- Набережна набережна європейського характеру з 30-ма скульптурами у барельєфному стилі.
- Прийди спробувати українську кухню і поспіши на концерт.
- Познайомся з історичними фотографіями району на картині на будівництві пам'ятника.
- Відвідай культурні об'єкти - Національний музей-садибу М. Тараса в урочищі.
- Поблизу на вершці вікна Вікна - вежа Артюхова.
- Спеціально організовані інтерактивні виставки та виступи фестивалю.
- Поблизу тебе урочище мистецтв у Музеї Української кухні та пограєти мистецтв у сучасній кухні.
- Сфотографуйся на фоні картин, українських скульптур - фестивалю.
- Відшукати пам'ятки: Палади Тараса, Палади Калішова, Варшавський палади.
- Познайомся з історією будівництва пам'ятника, скульптур, картин, будівельних об'єктів.

НІАІS::P e:



МОРЕІНФО.УА

фаришова віна віна віна
ВИНА ВІНУ ВИНА СЬІ



Національний музей
Музей Етнографії

НАЦІОНАЛЬНИЙ МУЗЕЙ

Музей Етнографії	Музей Історії
Музей Літератури	Музей Мистецтва
Музей Науки	Музей Фізико-математичних наук
Музей Філософії	Музей Фізичних наук
Музей Хімії	Музей Біології
Музей Землянознавства	Музей Геології
Музей Мінералогії	Музей Зоології
Музей Ботаніки	Музей Астрономії
Музей Космонавтики	Музей Авіації
Музей Автомобілів	Музей Транспортних засобів
Музей Історії України	Музей Історії Європи
Музей Історії Світу	Музей Історії України

1. Музей Етнографії
2. Музей Історії
3. Музей Літератури
4. Музей Мистецтва
5. Музей Науки
6. Музей Фізико-математичних наук
7. Музей Фізичних наук
8. Музей Хімії
9. Музей Біології
10. Музей Землянознавства
11. Музей Геології
12. Музей Мінералогії
13. Музей Зоології
14. Музей Ботаніки
15. Музей Астрономії
16. Музей Космонавтики
17. Музей Авіації
18. Музей Автомобілів
19. Музей Транспортних засобів
20. Музей Історії України
21. Музей Історії Європи
22. Музей Історії Світу

НАЦІОНАЛЬНИЙ МУЗЕЙ





MOREINFO.UA

АЛЬТЕРНАТИВА



MOREINFO.UA

ЧОРНИЙ ТА ЖОВТИЙ

За основу кольорів цієї концепції ми взяли більш стримане поєднання кольорів з дотриманням базових вимог брендбука.





MOREINFO.UA





Європейська площа
European square

Фонтан Кошоп Koshop Fountain	1 min 30 m	↑
Сариба В. Лявонца (Музей Віснці) Saryba Viktor (Museum of Vynnytsia)	10 min 300 m	→
Площа Т. Шевченка (Музейний квартал) Tshevchenko Square (Museum quarter)	10 min 300 m	↘
Центральний міський парк ім.Леоніда Koshop's Central City Park im. Leonida	10 min 300 m	↙
Замкова гора Castle Hill	7 min 400 m	←

Посилання роздруковано в режимі перегляду. Будь ласка, не використовуйте його для комерційних цілей. Будь ласка, не використовуйте його для комерційних цілей. Будь ласка, не використовуйте його для комерційних цілей.

Масштаб
1:10000

Парк	Водойма	Площа	Музей
Парк	Водойма	Площа	Музей
Парк	Водойма	Площа	Музей

Європейська площа
European square

Фонтан Кошоп Koshop Fountain	1 min 30 m	↑
Сариба В. Лявонца (Музей Віснці) Saryba Viktor (Museum of Vynnytsia)	10 min 300 m	→
Площа Т. Шевченка (Музейний квартал) Tshevchenko Square (Museum quarter)	10 min 300 m	↘
Центральний міський парк ім.Леоніда Koshop's Central City Park im. Leonida	10 min 300 m	↙
Замкова гора Castle Hill	7 min 400 m	←

Посилання роздруковано в режимі перегляду. Будь ласка, не використовуйте його для комерційних цілей. Будь ласка, не використовуйте його для комерційних цілей. Будь ласка, не використовуйте його для комерційних цілей.

Масштаб
1:10000

Парк	Водойма	Площа	Музей
Парк	Водойма	Площа	Музей
Парк	Водойма	Площа	Музей



MOREINFO.UA



Європейська площа
European square

- Велике Водопровідне колодець (Музей Віслюк) 100 м
- Площа Т. Шевченка (Музей Шевченка) 150 м
- Центральний міський парк ім. Радомислава 200 м
- Замковий парк 250 м



Міська адміністрація





MOREINFO.UA

ПАРКОВА НАВІГАЦІЯ



ВЕЛИКИЙ ДУБ

Ми розробили унікальну паркову навігацію з природних матеріалів для паркових зон. Основний матеріал - дуб, якому понад 70 років. Для монтажу в ґрунт ми зробили спеціальний

короб, що запобігає потраплянню води. В якості друкарського матеріалу ми вибрали алюмінієвий композит. Його легко встановити, обслуговувати і він добре виглядає.









MOREINFOUA

Центральный микрорайон
парк им. Герасименко
Свердловская область, Екатеринбург

Всего объектов в микрорайоне: 12

QR-код: [QR code]

- 1. Детская площадка
- 2. Спортивная площадка
- 3. Детский сад
- 4. Школа
- 5. Библиотека
- 6. Парк
- 7. Детский сад
- 8. Школа
- 9. Библиотека
- 10. Парк
- 11. Детский сад
- 12. Школа







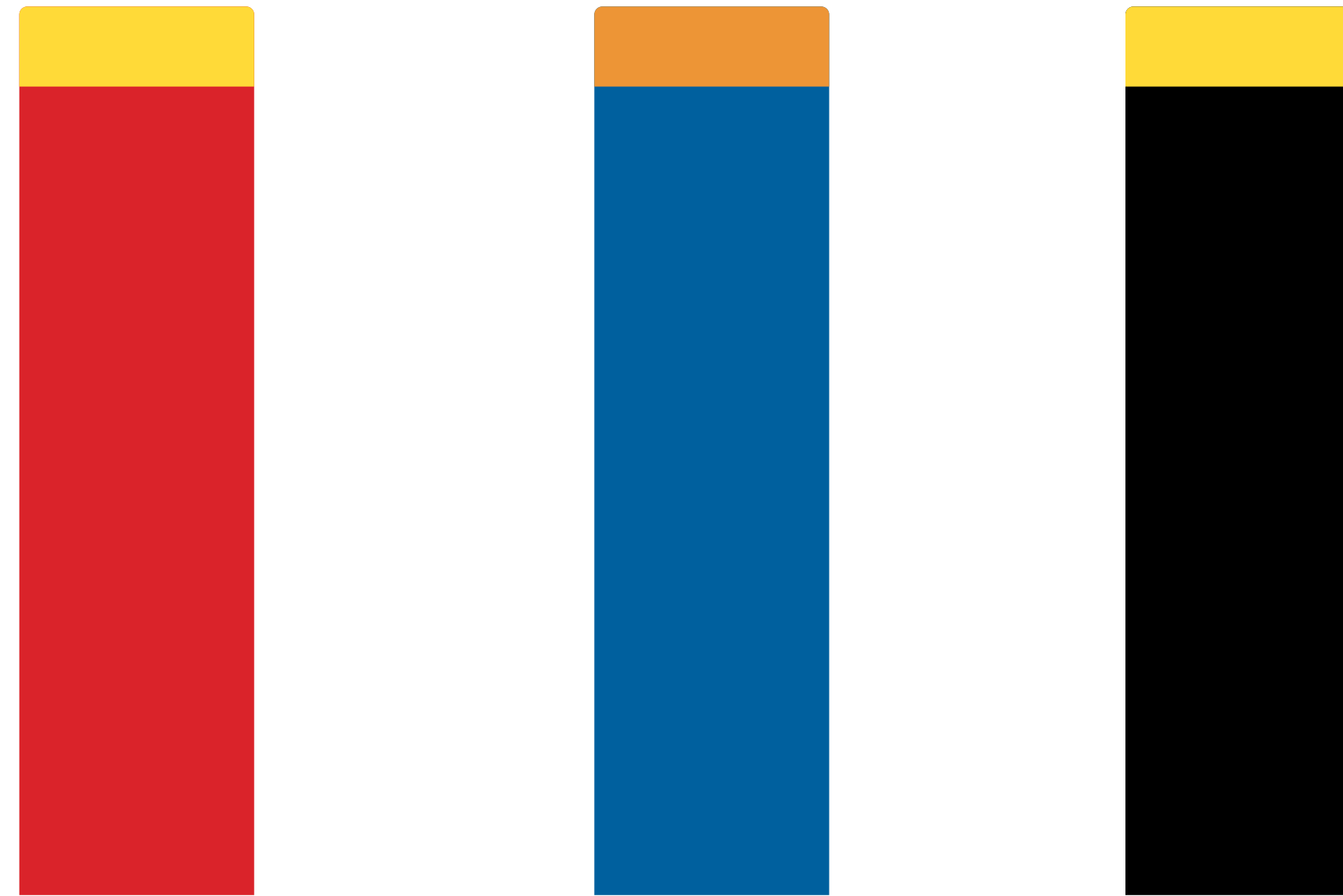
**ЧЕРВОНОЮ ЛІНІЄЮ МІСЬКИХ
ПІЛОНІВ Є УНІКАЛЬНИЙ ЕЛЕМЕНТ
ОФОРМЛЕННЯ — ГРАВІЮВАННЯ
МЕТАЛУ У МАПУ МІСТА**



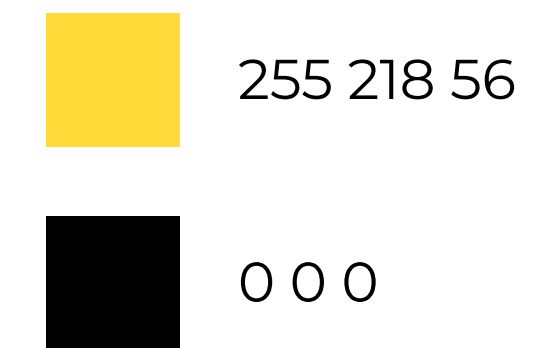
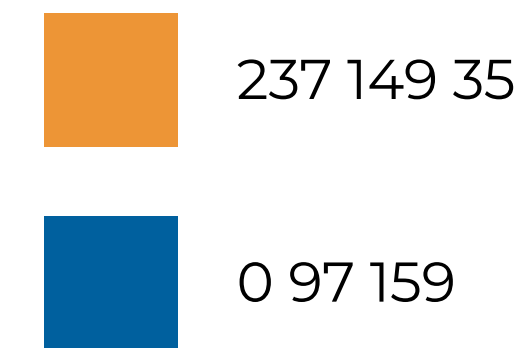



MOREINFO.UA

КОЛЬОРИ



RGB






MOREINFO.UA


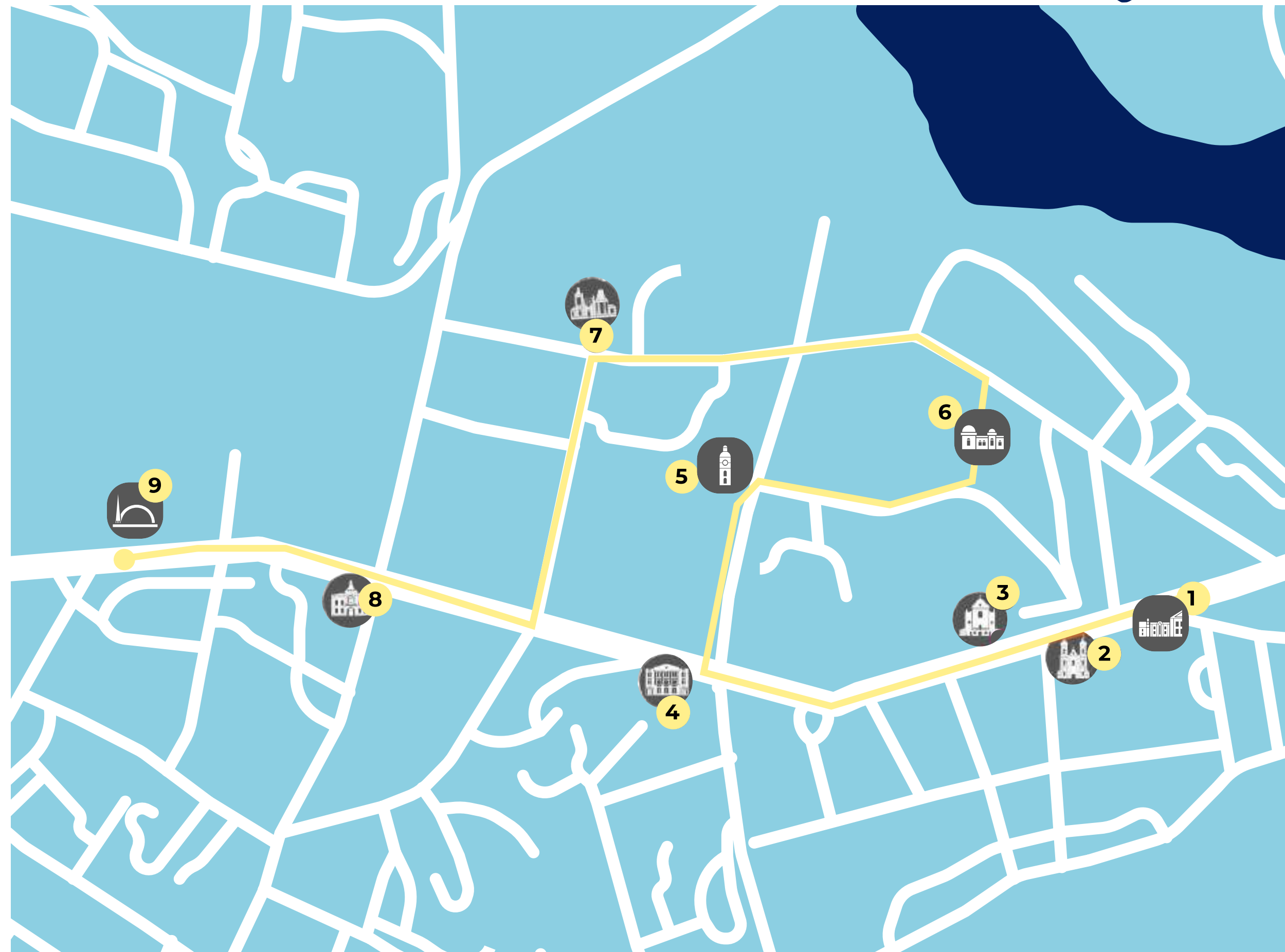
МАПА ТА ПІКТОГРАМИ



ДИТЯЧИЙ КВЕСТ-МАРШРУТ



Муррр! Допитливим котикам і кицям завжди цікаво поблукати атмосферними вулицями Вінниці, відкриваючи для себе щось нове.



Рушай з нами до найближчої пам'ятки, отримуй завдання на свій гаджет через NFC та вигравай подарунок за виконаний квест!

ЗАГАЛЬНА МАПА ЕЛЕМЕНТІВ



-  ВКАЗІВНИКИ
-  ВЕЛИКІ/ДЕРЕВ'ЯНІ ПІЛОНИ
-  ПІЛОНИ

[BIT.LY/MAPSV](https://bit.ly/mapsv)



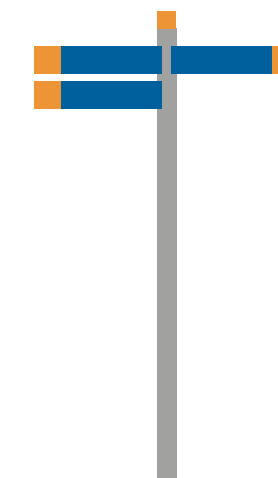
КІЛЬКІСТЬ

Загальна кількість пілонів котрі пропонуємо встановити у Вінниці.



4 ВЕЛИКИХ/ ДЕРЕВ'ЯНИХ ПІЛОНИ

Великі пілони подають напрямки та відстані до найближчих об'єктів, розширену карту і додаткову інформацію про туристичні принади міста чи парку.



19 ВКАЗІВНИКІВ

Конструкція вказівників дозволяє розмістити декілька лопастей в одному напрямку, звернувши увагу на менш відомі об'єкти.



7 ПІЛОНІВ

Пілони є універсальним навігатором в місцях інтенсивного потоку людей.



ПРОСТОТА

не ускладнюємо дизайн, говоримо, як думаємо — усі форми ми прагнули зробити якомога лаконічнішими та уникати нагромадження елементів.



ГЛОБАЛЬНІСТЬ

збираємо досвід інших країн і втілюємо у себе, бачимо місто частинкою світу, тож у проєкті надихалися не тільки культурною спадщиною та ландшафтами Вінниці, а й досвідом таких міст, як Бат, Лондон, Нью-Йорк



ЛЮДЯНІСТЬ

ставимо попереду всього людину і її потреби - усі пілони містять інформацію двома мовами та QR-код, а інформаційні таблички на додачу до цього - шрифт Брайля та NFC-мітку



ПОШУК І РОЗВИТОК

завжди знаходимо, що додати, змінити і покращити



MOREINFO.UA



ДЯКУЄМО!

Презентація 3/3